







LÉGENDE

-  Tour du lac Clair
4.86 km - INTERMÉDIAIRE
-  Sentier du lac aux Lièvres
2.7 km - FACILE
-  Sentier de la crête
1.5 km - INTERMÉDIAIRE
-  Sentier national
12.9 km - INTERMÉDIAIRE
-  Futur sentier projeté
-  Route d'accès

Informez-vous à l'accueil pour connaître tous les parcours possibles.

-  Accueil Lac Clair
-  Stationnement
-  Toilettes
-  Douches
-  Départ de sentier
-  Rampe de mise à l'eau
-  Aire de pique-nique
-  Belvédère
-  Point de vue
-  Sites de tentes
-  Sites pour VR
-  Prêt-à-camper
-  Grand pin blanc



AIRE NATURE
Grandes-Piles

www.airenature.com



Obtenez cette carte sur
Avenza Maps

